0+070,00

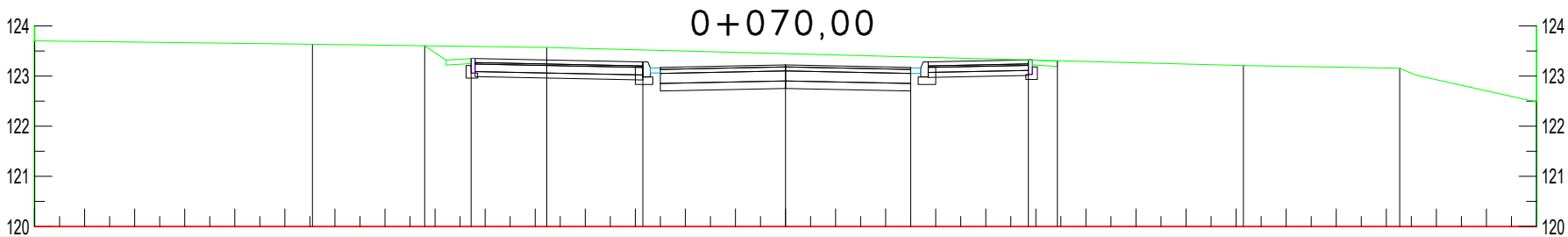

124
123
122
121
120
124
123
122
121
120

Odległości	-7,21	-6,28	-2,85	0,00	2,50	4,85	5,43
Rzędne projektowane	123,60	123,35	123,28	123,22	123,17	123,32	123,29

Odległości	-15,00	-9,45	-4,77	9,15	12,27	15,00
Rzędne terenu	123,70	123,63	123,57	123,21	123,16	122,48

0+072,50

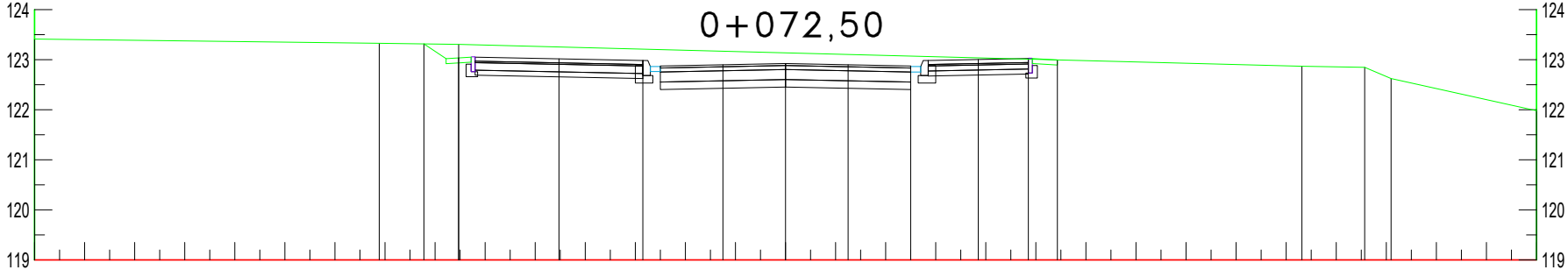

124
123
122
121
120
119
124
123
122
121
120
119

Odległości	-7,22	-6,53	-4,52	-2,85	-1,25	0,00	1,25	2,50	3,85	4,85	5,43
Rzędne projektowane	123,32	123,04	123,02	122,98	122,90	122,92	122,90	122,87	123,00	123,02	122,99

Odległości	-15,00	-8,12	-6,53	10,31	11,57	12,10	15,00
Rzędne terenu	123,41	123,33	123,31	122,87	122,85	122,62	121,98

0+075,00

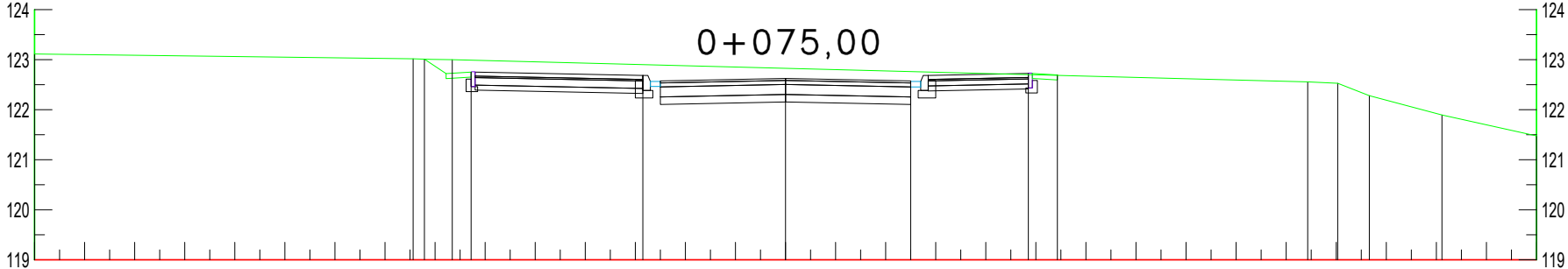

124
123
122
121
120
119
124
123
122
121
120
119

Odległości	-7,21	-6,28	-2,85	0,00	2,50	4,85	5,43
Rzędne projektowane	123,01	122,75	122,68	122,62	122,57	122,72	122,69

Odległości	-15,00	-7,44	-6,66	10,43	11,03	11,66	13,11	15,00
Rzędne terenu	123,11	123,02	123,00	122,56	122,53	122,28	121,89	121,48

0+077,50

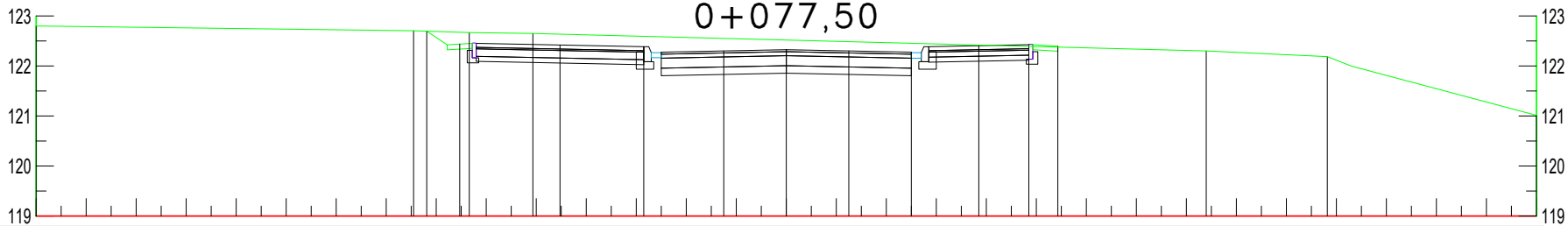
123
122
121
120
119
123
122
121
120
119

Odległości	-7,19	-6,53	-4,52	-2,85	-1,25	0,00	1,25	2,50	3,85	4,85	5,43
Rzędne projektowane	122,70	122,44	122,42	122,39	122,30	122,33	122,30	122,28	122,41	122,43	122,40

Odległości	-15,00	-7,45	-6,34	-5,07	8,40	10,82	15,00
Rzędne terenu	122,80	122,70	122,67	122,65	122,30	122,19	121,01

0+080,00

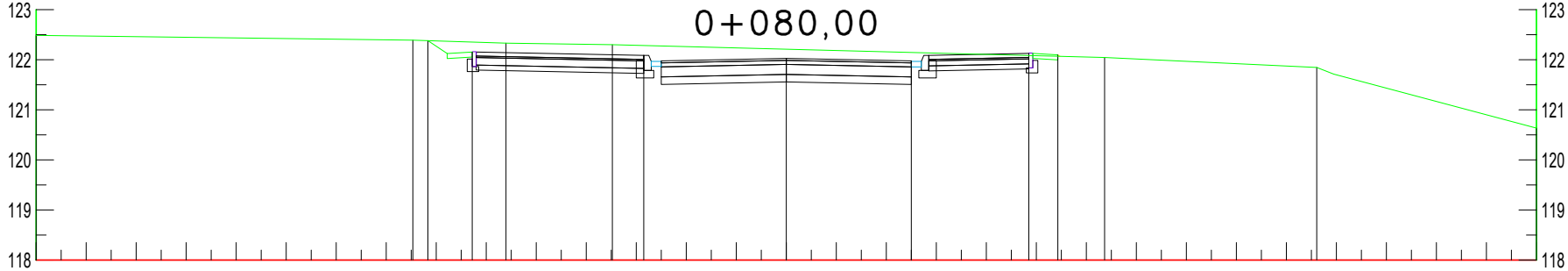
123
122
121
120
119
118
123
122
121
120
119
118

Odległości	-7,17	-6,28	-2,85	0,00	2,50	4,85	5,43
Rzędne projektowane	122,38	122,15	122,09	122,03	121,98	122,13	122,10

Odległości	-15,00	-7,47	-5,60	-3,48	6,36	10,61	15,00
Rzędne terenu	122,49	122,39	122,33	122,30	122,04	121,85	120,63

0+082,50

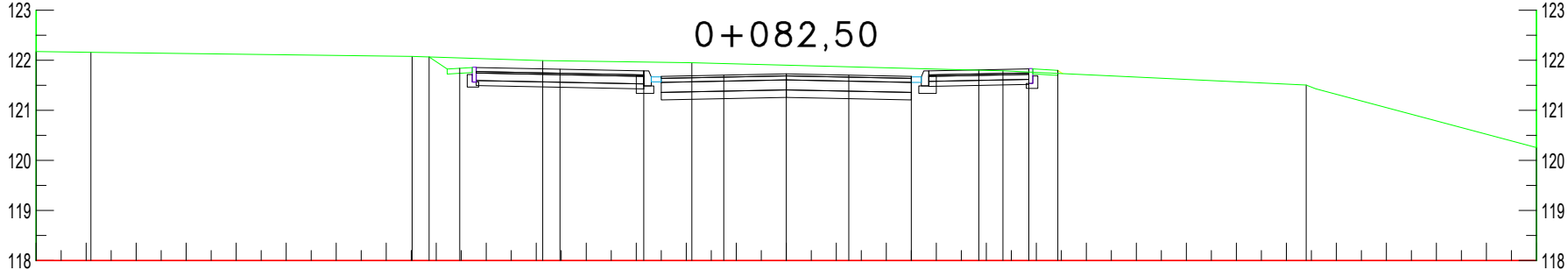
123
122
121
120
119
118
123
122
121
120
119
118

Odległości	-7,14	-6,53	-4,52	-2,85	-1,25	0,00	1,25	2,50	3,85	4,85	5,43
Rzędne projektowane	122,07	121,84	121,82	121,79	121,70	121,73	121,70	121,68	121,81	121,83	121,80

Odległości	-15,00	-13,91	-7,48	-4,87	-1,89	4,33	10,40	15,00
Rzędne terenu	122,17	122,16	122,08	121,99	121,95	121,79	121,50	120,26

0+085,00

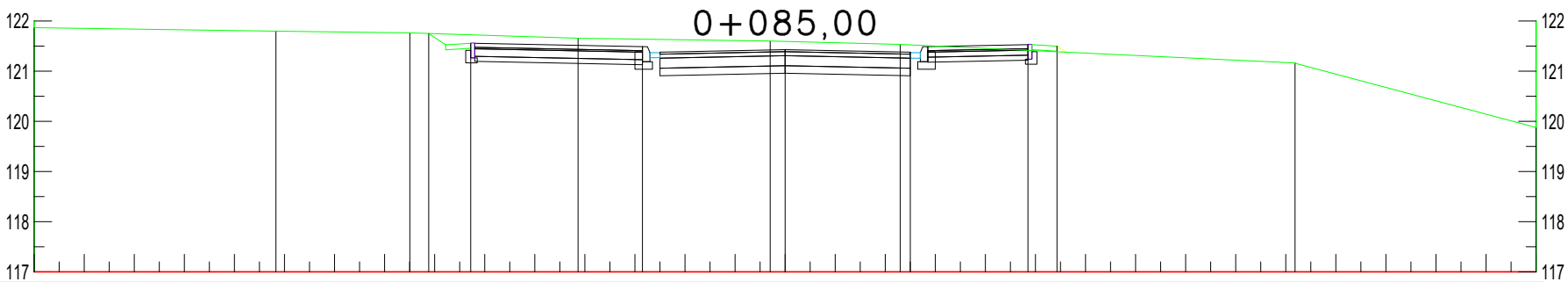

122
121
120
119
118
117

Odległości	-7,12	-6,28	-2,85	0,00	2,50	4,85	5,43
Rzędne projektowane	121,75	121,56	121,49	121,43	121,38	121,53	121,50

Odległości	-15,00	-10,17	-7,50	-4,14	-0,30	2,30	10,19	15,00
Rzędne terenu	121,87	121,80	121,76	121,66	121,60	121,53	121,16	119,88

0+087,50

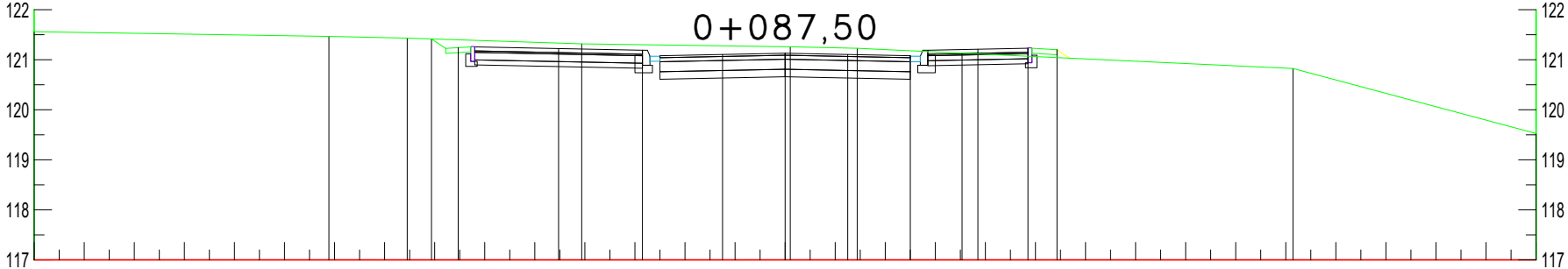

122
121
120
119
118
117

Odległości	-7,06	-6,53	-4,53	-2,85	-1,25	0,00	1,25	2,50	3,85	4,85	5,43
Rzędne projektowane	121,42	121,24	121,22	121,19	121,10	121,13	121,10	121,08	121,21	121,23	121,20

Odległości	-15,00	-9,11	-7,55	-4,06	0,10	1,44	3,53	10,14	15,00
Rzędne terenu	121,56	121,47	121,43	121,32	121,26	121,23	121,13	120,83	119,53

0+090,00

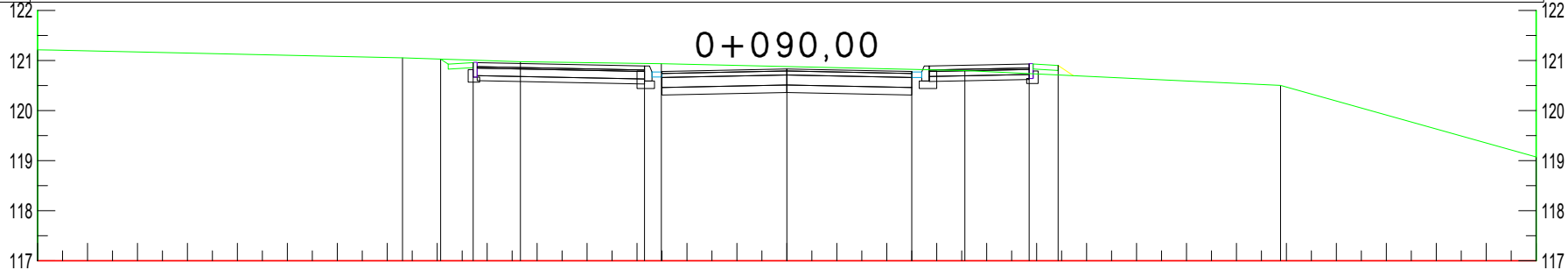

122
121
120
119
118
117

Odległości	-6,93	-6,28	-2,85	0,00	2,50	4,85	5,43
Rzędne projektowane	121,03	120,96	120,89	120,83	120,78	120,93	120,90

Odległości	-15,00	-7,69	-5,33	-2,51	3,56	9,88	15,00
Rzędne terenu	121,21	121,05	120,98	120,94	120,80	120,50	119,07

0+092,50

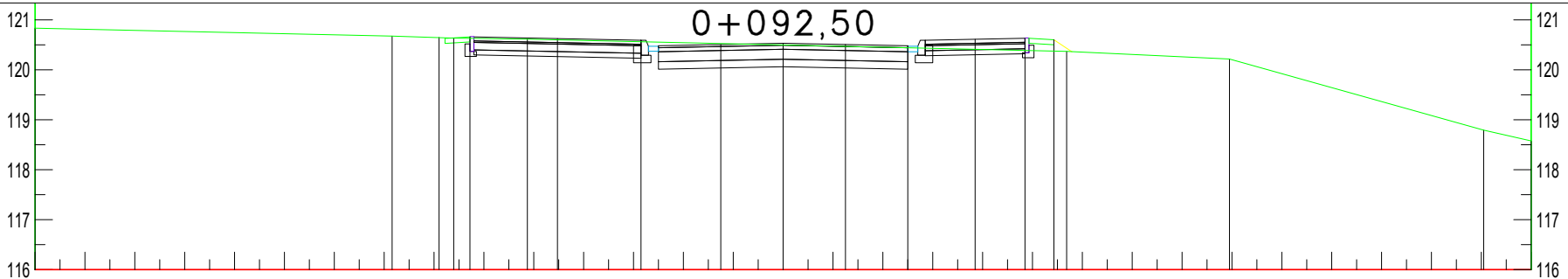
121
120
119
118
117
116

Odległości	-6,90	-6,28	-4,53	-2,85	-1,25	0,00	1,25	2,50	3,85	4,85	5,43
Rzędne projektowane	120,65	120,66	120,63	120,59	120,51	120,53	120,51	120,48	120,61	120,63	120,60

Odległości	-15,00	-7,84	-6,61	-5,13	5,69	8,95	14,05	15,00
Rzędne terenu	120,83	120,68	120,63	120,61	120,37	120,22	118,79	118,58

0+095,00

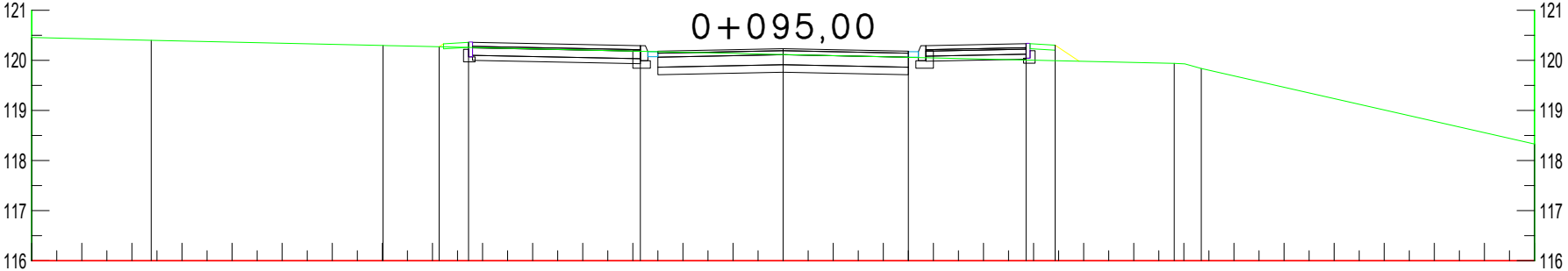
121
120
119
118
117
116

Odległości	-6,87	-6,28	-2,85	0,00	2,50	4,85	5,43
Rzędne projektowane	120,27	120,36	120,29	120,23	120,18	120,33	120,30

Odległości	-15,00	-12,61	-7,99	7,81	8,35	15,00
Rzędne terenu	120,46	120,40	120,30	119,94	119,84	118,33

0+097,50

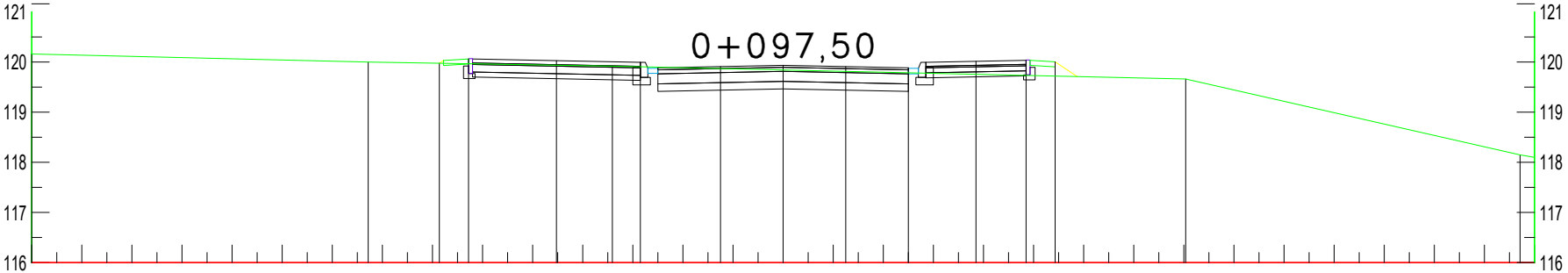
121
120
119
118
117
116

Odległości	-6,86	-6,28	-4,52	-2,85	-1,25	0,00	1,25	2,50	3,85	4,85	5,43
Rzędne projektowane	119,98	120,06	120,03	119,99	119,91	119,93	119,91	119,88	120,01	120,03	120,00

Odległości	-15,00	-8,28	-3,41	8,04	14,71
Rzędne terenu	120,16	120,00	119,92	119,66	118,15

0+100,00

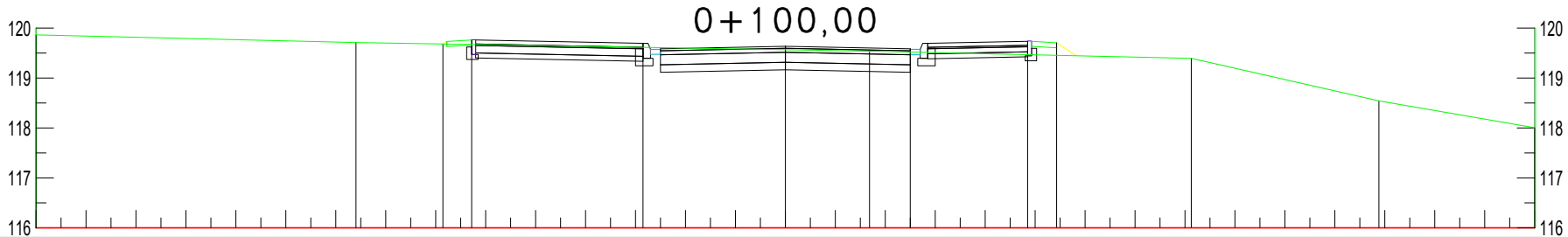
120
119
118
117
116
120
119
118
117
116

Odległości	-6,86	-6,28	-2,85	0,00	2,50	4,85	5,43
Rzędne projektowane	119,68	119,76	119,69	119,64	119,59	119,74	119,71

Odległości	-15,00	-8,60	1,68	8,13	11,88	15,00
Rzędne terenu	119,86	119,71	119,54	119,39	118,54	118,00

0+102,50

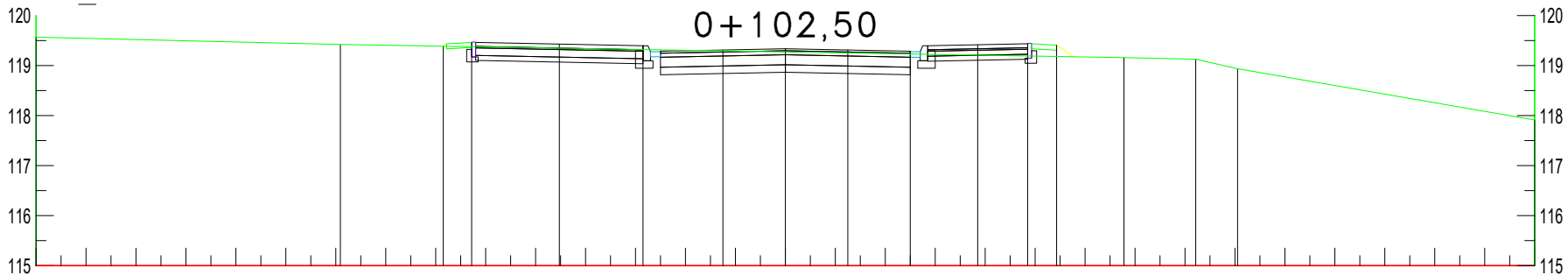
120
119
118
117
116
115
120
119
118
117
116
115

Odległości	-6,85	-6,28	-4,52	-2,85	-1,25	0,00	1,25	2,50	3,85	4,85	5,43
Rzędne projektowane	119,39	119,46	119,43	119,40	119,31	119,34	119,31	119,29	119,42	119,44	119,41

Odległości	-15,00	-8,91	6,78	8,21	9,05	15,00
Rzędne terenu	119,57	119,42	119,16	119,13	118,94	117,91

0+105,00

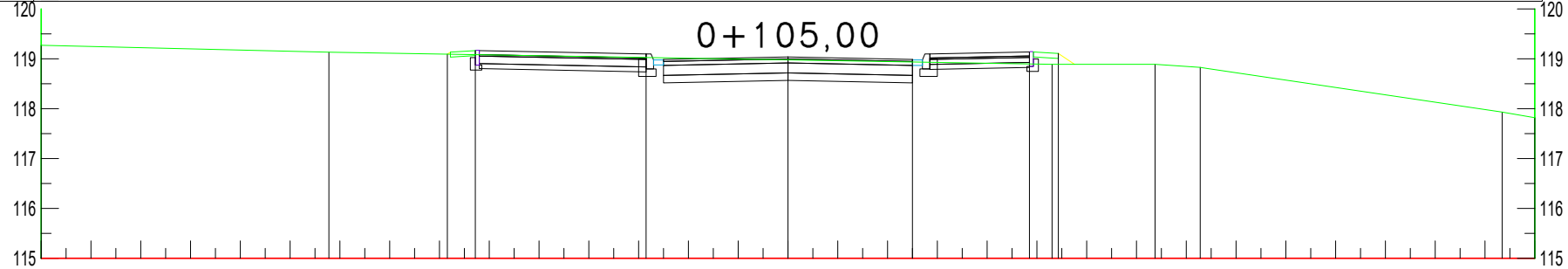
120
119
118
117
116
115
120
119
118
117
116
115

Odległości	-6,84	-6,28	-2,85	0,00	2,50	4,85	5,43
Rzędne projektowane	119,09	119,16	119,10	119,04	118,99	119,14	119,11

Odległości	-15,00	-9,22	5,30	7,37	8,28	14,35	15,00
Rzędne terenu	119,27	119,13	118,89	118,89	118,83	117,93	117,82

Jednostka projektowa:

KFG S.K.
BIURO PROJEKTÓW DROGOWYCH

KFG Sp. z o.o. Sp. k.
Biuro Projektów Drogowych

ul. Ugory 63/2, 61-623 Poznań
tel. (61) 821-92-00 fax: (61)821-92-00
biuro@kfgsk.pl, www.kfgsk.pl

Zamawiający:

Urząd Gminy Suchy Las

ul. Szkolna 13
62-002 Suchy Las

Stadium:

PROJEKT TECHNICZNY/PROJEKT WYKONAWCZY

Zamierzenie budowlane:

Budowa dróg gminnych ul. Jaśminowej i ul. Linkowskiego w miejscowości Suchy Las

Branża: DROGOWA

Nazwa opracowania:

PRZEKROJE POPRZECZNE - UL. LINKOWSKIEGO

SKALA 1:100

ZESPÓŁ PROJEKTOWY

funkcja	imię i nazwisko	specjalność i nr uprawnień	podpis
GŁÓWNY PROJEKTANT	mgr inż. Filip GRZELAK	w spec. drogowej bez ogr. WKP/0269/POOD/10	
OPRACOWAŁ	mgr inż. Szymon SUDUŁ	-	
SPRAWDZAJĄCY	mgr inż. Gniewomir DZIADEK	w spec. drogowej bez ogr. WKP/0091/POOD/12	G Dziadek

data	nr projektu	nr rys.	faza	tom
08.2025	2022071	5.11	PT/PW	I (W)